




-  plac utwardzony kostką betonową
-  budynek do rozbioru zgodnie ze zgłoszeniem nr GK.6870.12.2020 z dnia 8.10.2020r.
-  teren zielony

Poświadczam zgodność niniejszej kopii z treścią materiału państwowego zasobu geodezyjnego i kartograficznego	
Organ prowadzący państwowy zasób geodezyjny i kartograficzny: STAROSTA RYCKI	
Nazwa materiału zasobu	m. zasadniczej
Identyfikator ewidencyjny materiału zasobu	L 9 P
Data wykonania kopii	2022 Starosta Rycki
Imię, nazwisko i podpis osoby reprezentującej organ	inż. Eduard Mróz Starszy Inspektor w Powiatowym Ośrodku Dokumentacji Geodezyjnej i Kartograficznej

mgr inż. arch. Radosław Bagrowski
upr. budowlane do projektowania
w specjalności architektonicznej
bez ograniczeń nr 126/LBOKK/2014

TEMAT:	Utwardzenie terenu przed kościołem w Starym Bazanowie		OBRĘB:	061604_5.0028 Stary Bazanów
ADRES INWEST.:	Gmina Ryki, ul. Karola Wojtyły 29, 08-500 Ryki	DZ. NR: 48/3 i 49/1		
INWESTOR:	Parafia Rzymsko Katolicka pw. św. Maksymiliana Kolbe w Starym Bazanowie, Stary Bazanów 138, 08-500 Ryki			SKALA: 1:500
TYTUŁ RYSUNKU:	Utwardzenie terenu			NR RYS.: zt-01
DATA: kwiecień 2023	PROJEKTANT: Radosław Bagrowski upr. do proj. w specjalności arch. nr 126/LBOKK/2014			