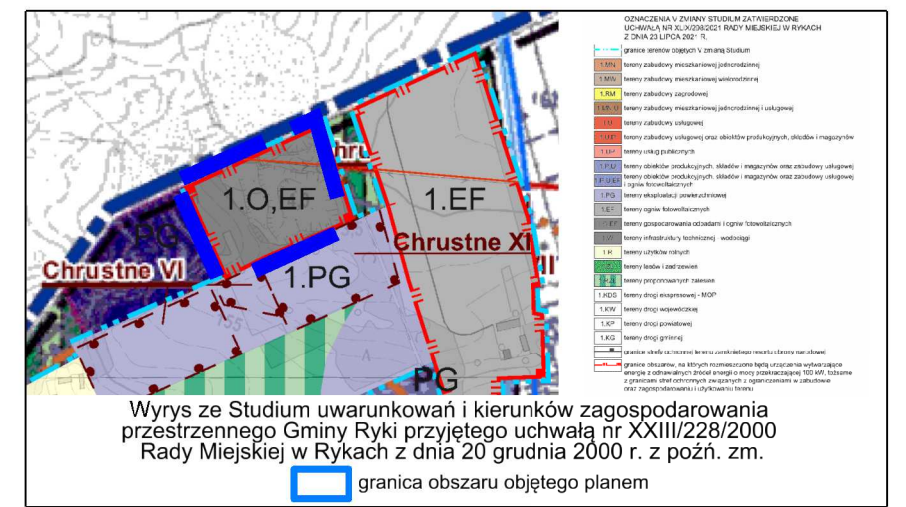
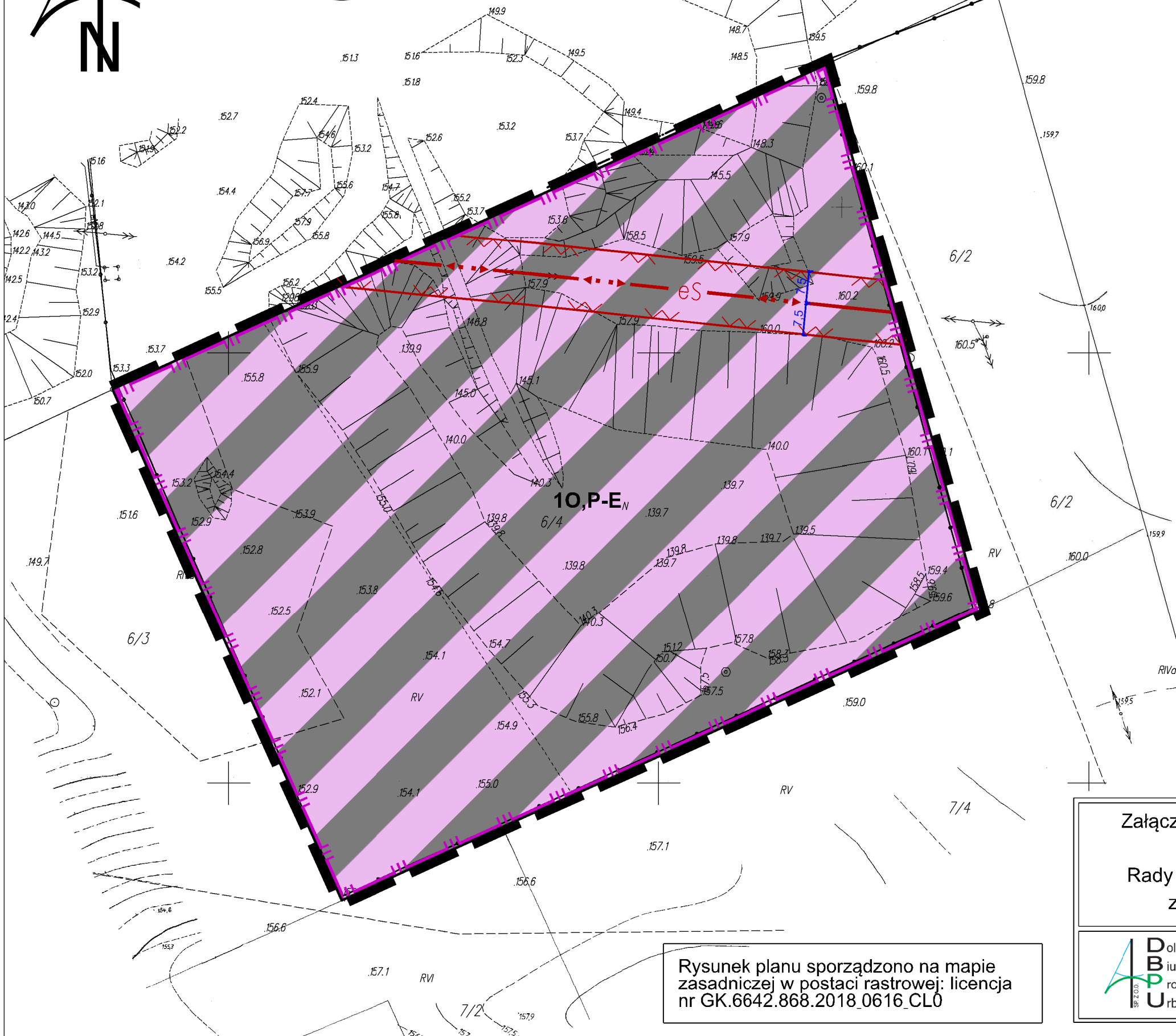
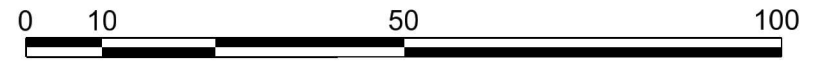
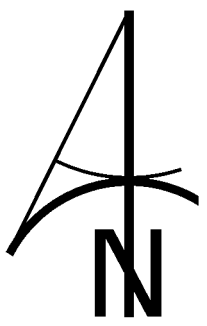




# ZMIANA MIEJSCOWEGO PLANU ZAGOSPODAROWANIA PRZESTRZENNEGO

## gminy Ryki

### RYSUNEK PLANU



## LEGENDA

### USTALENIA OBOWIĄZUJĄCE

- granica obszaru objętego planem
- linie rozgraniczające tereny o różnym przeznaczeniu lub różnych zasadach zagospodarowania
- teren gospodarki odpadami i ogniw fotowoltaicznych
- granice terenu pod budowę urządzeń wytwarzających energię z odnawialnych źródeł energii o mocy przekraczającej 100 kW tożsame z granicami ich stref ochronnych związanych z ograniczeniami w zabudowie, zagospodarowaniu i użytkowaniu terenu oraz występowaniem znaczącego oddziaływania tych urządzeń na środowisko
- istniejąca linia elektroenergetyczna średniego napięcia
- granica pasa technologicznego linii elektroenergetycznej
- wymiary

Załącznik nr 1 do Uchwały  
.....  
Rady Miejskiej w Rykach  
z dnia ..... r.

Przewodniczący  
Rady Miejskiej w Rykach

Rysunek planu sporządzono na mapie zasadniczej w postaci rastrowej: licencja nr GK.6642.868.2018\_0616\_CL0



Zmiana miejscowego planu zagospodarowania przestrzennego gminy Ryki

skala rysunku  
**1:1 000**