
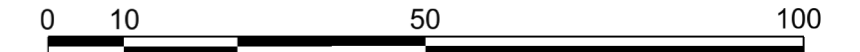




ZMIANA MIEJSCOWEGO PLANU ZAGOSPODAROWANIA PRZESTRZENNEGO miasta Ryki

RYSUNEK PLANU



LEGENDA

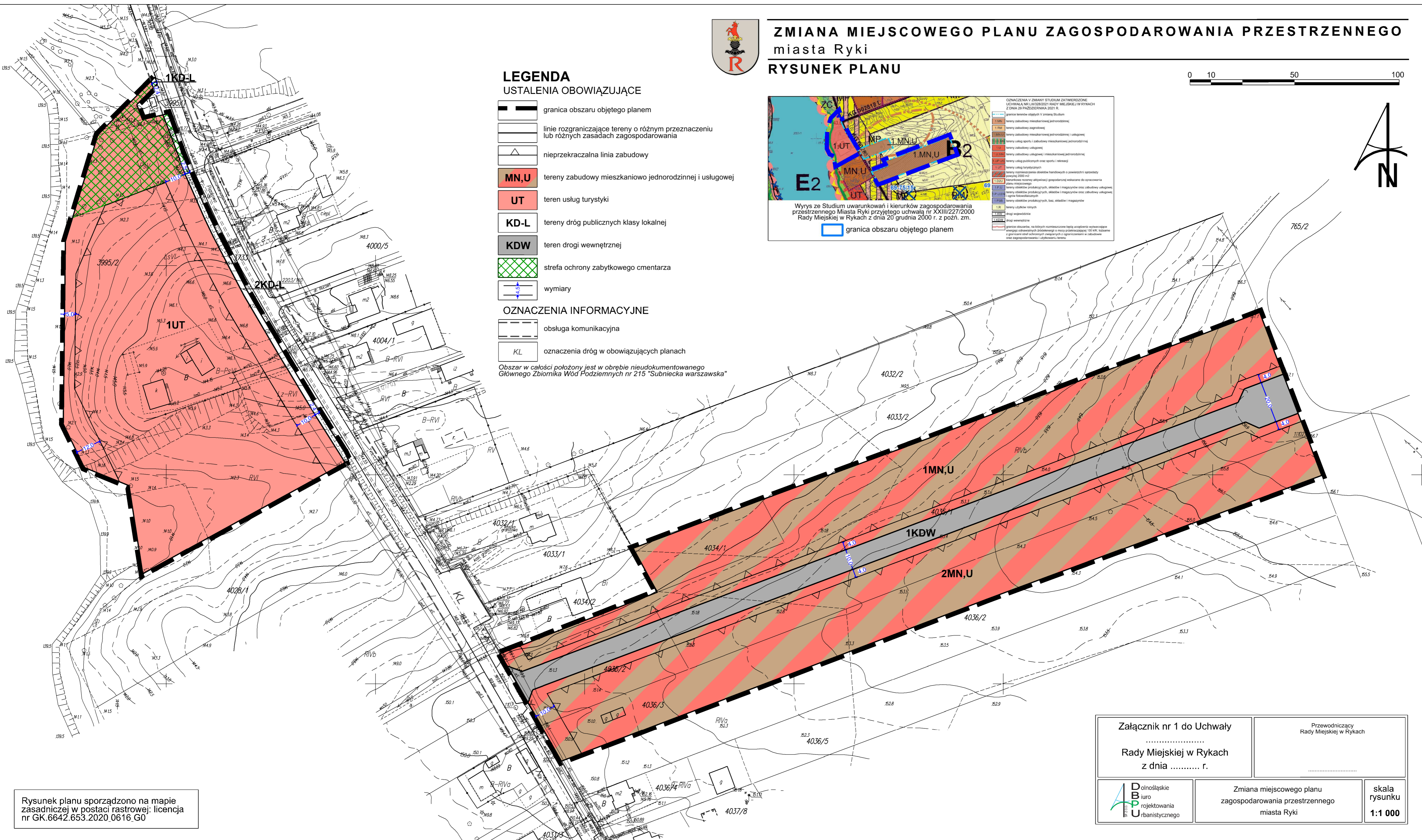
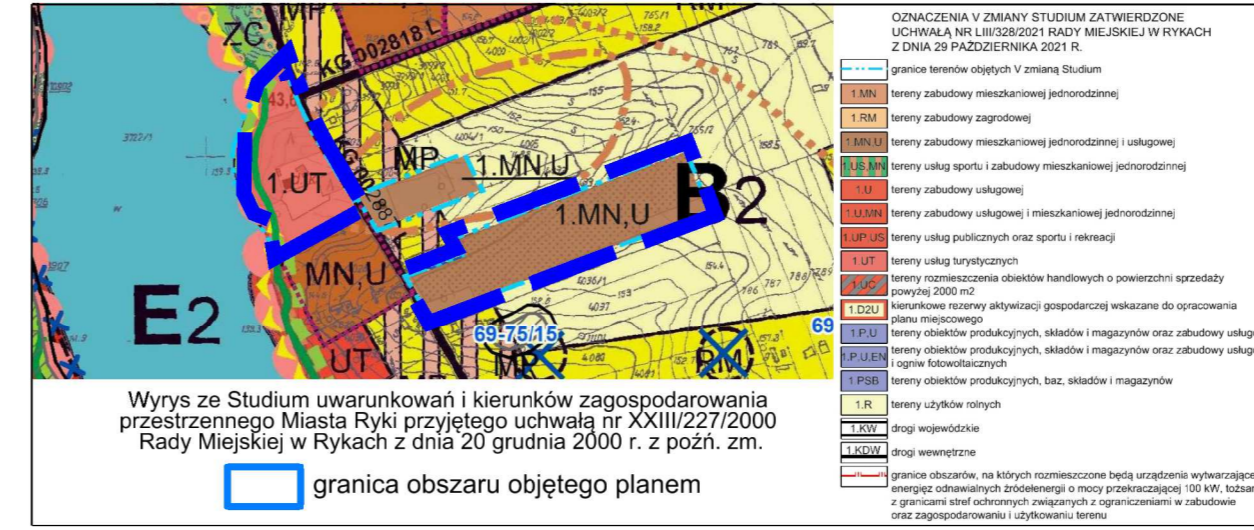
USTALENIA OBOWIĄZUJĄCE

- granica obszaru objętego planem
- linie rozgraniczające tereny o różnym przeznaczeniu lub różnych zasadach zagospodarowania
- nieprzekraczalna linia zabudowy
- MN,U tereny zabudowy mieszkaniowo-jednorodzinnej i usługowej
- UT teren usług turystyki
- KD-L tereny dróg publicznych klasy lokalnej
- KDW teren drogi wewnętrznej
- strefa ochrony zabytkowego cmentarza
- wymiary

OZNACZENIA INFORMACYJNE

- obsługa komunikacyjna
- oznaczenia dróg w obowiązujących planach

Obszar w całości położony jest w obrębie nieudokumentowanego Głównego Zbiornika Wód Podziemnych nr 215 "Subniecka warszawska"



Rysunek planu sporządzono na mapie zasadniczej w postaci rastrowej; licencja nr GK.6642.653.2020.0616_G0

Załącznik nr 1 do Uchwały Rady Miejskiej w Rykach z dnia r.		Przewodniczący Rady Miejskiej w Rykach	
	Zmiana miejscowego planu zagospodarowania przestrzennego miasta Ryki		skala rysunku 1:1 000